

Tipo: Circular

Distancia: 10.450 m.

Tiempo estimado: 3 h. aprox. de marcha efectiva (sin paradas).

Inicio: El Berro, junto al Camping de Sierra Espuña 30S / X632630 / Y4194672.

Final: El Berro, junto al Camping de Sierra Espuña

Desnivel de subida: 297 m.

Desnivel de bajada: 297 m.

Cartografía IGN 1:25.000: Hoja 933-III Alhama de Murcia



Junto al camping, tomaremos la carretera que cruza el Barranco de El Berro y asciende hacia Sierra Espuña, siguiendo las marcas blancas y amarillas del PR-MU-79. Dejaremos la carretera y las preciosas panorámicas de El Berro y el Morrón de Alhama, para seguir con atención las marcas que nos adentran en la sierra por el Camino del Agüica y el Camino del Lomo.





Este continuado ascenso se alivia cuando, tras el vallado del Parque, desembocamos en la carretera que se dirige hacia La Perdiz. En dicha dirección, y siguiendo por su margen izquierda, tomaremos un antiguo camino forestal que se nos abre a la izquierda. Bajo el tupido pinar y acompañados por el aromático romero, atravesaremos dos grandes cortafuegos de cresta. Tras el segundo de ellos, nos internaremos en dirección este por una estrecha senda bajo la zona boscosa, viendo a lo lejos las majestuosas Paredes de Leiva y los esbeltos morrones de Alhama y Totana. Pasado un tercer cortafuegos, y junto a antiguas terrazas de cultivo, llegaremos a la histórica Casa de Leiva y al área recreativa del mismo nombre.

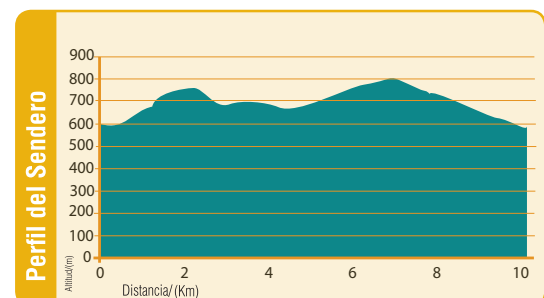
A continuación, pasaremos cerca del viejo Sanatorio Antituberculosos, un edificio que albergó y trató a partir de los años 30 del siglo pasado a personas que padecían tuberculosis. Desde allí, y junto a las pistas polideportivas, continuamos por el final de la Senda de los Siete Hermanos (PR-MU-41) y hasta el área recreativa de la Perdiz.

Desde el área recreativa de La Perdiz comenzaremos el sendero del Valle de Leiva-Collado Mangueta (PR-MU 57) que comienza con la tradicional senda del "dinosaurio." Pasaremos junto a una antigua balsa que acumulaba el agua procedente de una mina contigua y que se utilizó para abastecer al Sanatorio y a algunos cultivos. Antes de alcanzar el camino forestal del Valle de Leiva, cruzaremos el barranco del mismo nombre por una pasarela de madera, junto a la cual se sitúa la popular roca que en su parte inferior se asemeja a la huella de un dinosaurio.

Poco después de la senda del dinosaurio, continuaremos por la pista forestal hacia la izquierda (valle arriba) para abandonar posteriormente el PR-MU 57 girando a la derecha, hacia el Barranco de las Brujas o de la Mojonera, siguiendo por el GR marcado con pintura blanca y roja. Cercados por el espeso pinar, atravesaremos cultivos abancalados de almendro, para introducirnos seguidamente en el cauce seco y arenoso del barranco. Sin dificultades, y salvando la senda algún tramo rocoso mediante revueltas por ambos lados, seguiremos el mismo lecho del cauce hasta salir del barranco, junto a la valla del Parque. Sólo nos queda subir la senda que se divisa tras unos almendros para llegar a El Berro.

Método de Información De Excursiones **MIDE**

	MEDIO	2	Elevadas temperaturas diurnas durante los meses de verano. Ausencia de agua durante el recorrido. Precaución en los tramos de carretera. Mantenerse en la margen izquierda.
	ITINERARIO	2	Sendero señalizado.
	DESPLAZAMIENTO	3	Sendero con firme regular en su mayoría. Tramo pedregoso en el cauce del Barranco de las Brujas.
	ESFUERZO	3	La duración es de 3 h.aprox. de marcha efectiva (sin paradas).



Sendero de El Berro

- PR-MU 79
- PR-MU 41
- PR-MU 57
- GR-252

